

## Lisbonne (Portugal)

A l'occasion d'un voyage professionnel réalisé en banlieue de Lisbonne, j'ai prolongé mon séjour dans cette ville pour la visiter du 5 au 7 octobre 2013.



## Sintra


Situé à une demi-heure de train de banlieue de Lisbonne, Sintra est la ville huppée de la région. Outre les villas luxueuses, on y trouve de beaux palais, notamment le palais d'été des anciens rois du Portugal construit sur une colline avec vue sur l'estuaire du Tage. Il a été construit à partir d'un ancien monastère dont il reste un corps de bâtiment. Le reste de la ville, classée au Patrimoine Mondial de l'Unesco, est tout à fait mignonne et au milieu des bois.



## Lisbonne : le centre

La propagande locale prétend que la ville de Lisbonne comporte sept collines. Je n'ai pas compté mais il y a une certitude : les escaliers sont innombrables dans la ville. Il ne faut donc pas venir avec une valise à roulettes mais plutôt avec un sac à dos.

Le centre historique est plat et se nomme la Baixa. C'est ce quartier qui a été totalement détruit par le tremblement de terre de 1755. Il a donc été entièrement reconstruit avec des rues droites, constituant une révolution en urbanisme qui sera ensuite largement copiée ailleurs.




A l'ouest de la Baixa, il y a le très joli et romantique quartier du Chiado. Certains de ses escaliers, au nord, près de Rossio, comprennent de nombreux restaurants.



## Lisbonne : Alfama et Castelo De Sao Jorge

Le quartier de l'Alfama est resté très authentique : il n'a pas été détruit en 1755. Il comprend notamment la cathédrale de la ville et est dominé par le Castelo De Sao Jorge. Ce dernier fut un fort depuis le Haut Moyen-Age à l'époque des Wisigoths. Il fut pris par les Maures et repris par le premier roi du Portugal qui y fit son palais avant qu'un de ses successeurs ne déménage sur le bord du Tage (actuel musée de la Présidence de la République, près de Belem).




## Lisbonne : Belem

Le quartier de Belem est en banlieue de Lisbonne. On y accède en quelques minutes de train. C'est de ce port que partaient les bateaux pour les Amériques. Le quartier est situé un peu au delà au Pont du 25 Avril 1974 qui passe au dessus du Tage.

On y trouve notamment la fameuse Tour de Belem. Cette tour était, avant le tremblement de terre de 1755, au milieu du cours du Tage et contrôlait l'accès maritime à Lisbonne. Comme le cours du fleuve a changé en 1755, elle s'est retrouvée sur la rive.


Dans le même quartier, on trouve l'ancien monastère des Moines de la Règle de Saint Jérôme et un monument aux Grandes Découvertes.



## Lisbonne : Parque das Naçoes

Le Parc des Nations est en fait la transformation en parc de loisirs futuriste du site de l'exposition universelle de 1998. Il se situe sur la rive du Tage, au Nord de Lisbonne, près de la Gare d'Orient (Orient).

Le Pont Vasco de Gama est un peu plus au Nord mais on a une superbe vue de celui-ci à partir du Parque Das Naçoes.



Le Parque Das Naçoes comprend également un très bel aquarium.

